



ประกาศสำนักงานคณะกรรมการการเลือกตั้งประจำจังหวัดชุมพร  
เรื่อง ร่างรูปแบบการแบ่งเขตเลือกตั้งสมาชิกสภาเทศบาลตำบลปะทิว  
เพื่อรับฟังความคิดเห็นและข้อเสนอแนะของประชาชนในเขตเลือกตั้ง

อาศัยอำนาจตามความในมาตรา ๑๙ และมาตรา ๒๐ แห่งพระราชบัญญัติการเลือกตั้งสมาชิกสภาท้องถิ่นหรือผู้บริหารท้องถิ่น พ.ศ. ๒๕๖๒ และข้อ ๑๒ และข้อ ๑๓ แห่งระเบียบคณะกรรมการการเลือกตั้งว่าด้วยการเลือกตั้งสมาชิกสภาท้องถิ่นหรือผู้บริหารท้องถิ่น พ.ศ. ๒๕๖๒ แก้ไขเพิ่มเติม (ฉบับที่ ๒) พ.ศ. ๒๕๖๓ ผู้อำนวยการการเลือกตั้งประจำจังหวัดชุมพรจึงประกาศแบ่งเขตเลือกตั้งสมาชิกสภาเทศบาลตำบลปะทิว จำนวน ๓ รูปแบบ เพื่อเปิดโอกาสให้ประชาชนในเขตเลือกตั้งมีส่วนร่วมในการแสดงความคิดเห็นและข้อเสนอแนะ รายละเอียดปรากฏตามรูปแบบการแบ่งเขตเลือกตั้ง และแผนที่แสดงการแบ่งเขตเลือกตั้งสมาชิกสภาเทศบาลตำบลปะทิว แนบท้ายประกาศนี้

ดังนั้น จึงขอเชิญชวนประชาชนในเขตเลือกตั้ง ผู้สนใจร่วมแสดงความคิดเห็นและข้อเสนอแนะต่อรูปแบบการแบ่งเขตเลือกตั้งสมาชิกสภาเทศบาลตำบลปะทิว โดยจัดทำความคิดเห็นเป็นหนังสือหรือตามแบบฟอร์มท้ายประกาศ ยื่นต่อผู้อำนวยการการเลือกตั้งประจำจังหวัดชุมพร ที่อยู่ สำนักงานคณะกรรมการการเลือกตั้งประจำจังหวัดชุมพร ศาลากลางจังหวัดชุมพร ชั้น ๔ ถนนไตรรัตน์ ตำบลนาชะอัง อำเภอเมืองชุมพร จังหวัดชุมพร ๘๖๐๐๐ ตั้งแต่วันที่ ๑๗ - ๒๖ กุมภาพันธ์ ๒๕๖๓ สอบถามรายละเอียดเพิ่มเติมได้ที่หมายเลขโทรศัพท์ ๐ ๗๗ ๕๐๖ ๕๕๐

จึงประกาศให้ทราบโดยทั่วกัน

ประกาศ ณ วันที่ ๑๗ กุมภาพันธ์ พ.ศ. ๒๕๖๓

ร้อยตำรวจเอกหญิง

(ธำปณีย์ มหาพชรอรุณใหม่)

ผู้อำนวยการการเลือกตั้งประจำจังหวัดชุมพร

การแบ่งเขตเลือกตั้งสมาชิกสภาเทศบาลตำบลปะทิว

๑. เทศบาลตำบลปะทิว อำเภอปะทิว รูปแบบที่ ๑

เขตเลือกตั้งที่	จำนวนสมาชิก	ท้องที่ที่ประกอบเป็นเขตเลือกตั้ง
๑	๖	<p>ท้องที่ที่มีแนวเขตเริ่มต้นจาก บ้านห้วยหลุด หมู่ที่ ๓ ตำบลทะเลทรัพย์ บริเวณสามแยกที่ ทางหลวงแผ่นดิน หมายเลข ๓๒๐๑ (ปะทิว-ท่าแซะ) บรรจบกับถนนเทศบาล ๑ ไปทางทิศตะวันออกเฉียงใต้คั่นแนวทางรถไฟเข้าสู่เขต บ้านบางสน หมู่ที่ ๗ ตำบลบางสน ไปตามถนนเจริญรัฐทั้งสองฝั่งถนนจนถึงสี่แยกเจริญรัฐ (ศูนย์บริการนักท่องเที่ยว) ไปทางทิศใต้ตามถนนทางหลวงแผ่นดิน หมายเลข ๓๒๐๑ ฝั่งถนนทิศตะวันออกเฉียงใต้จนถึงเส้นแบ่งเขตเทศบาลตำบลปะทิว ไปทางทิศตะวันตกจนถึงหลักเขตที่ ๕ ไปทางทิศตะวันตกเฉียงเหนือตามแนวห้วยโรงสูบตัดแนวทางรถไฟเข้าสู่เขต บ้านห้วยหลุด หมู่ที่ ๓ ตำบลทะเลทรัพย์ไปทางทิศเหนือตามแนวถนนเทศบาล ๑ ฝั่งถนนทิศตะวันออกเฉียงใต้ไปสิ้นสุดที่จุดเริ่มต้น</p>
๒	๖	<p>ท้องที่ที่มีแนวเขตเริ่มต้นจาก บ้านห้วยหลุด หมู่ที่ ๓ ตำบลทะเลทรัพย์ หลักเขตที่ ๑ ไปทางทิศตะวันออกเฉียงใต้ ตามแนวห้วยอ้ายแพะตัดแนวทางรถไฟเข้าสู่เขต บ้านบางสน หมู่ที่ ๗ ตำบลบางสน จนถึงหลักเขตที่ ๒ ไปทางทิศใต้ตามแนวคลองบางสนผ่านหลักเขตที่ ๓ จนถึง หลักเขตที่ ๔ ไปทางทิศตะวันตกจนถึงถนนทางหลวงแผ่นดิน หมายเลข ๓๒๐๑ ฝั่งถนนทิศตะวันออกเฉียงใต้ ไปทางทิศเหนือจนถึงสี่แยกเจริญรัฐ (ศูนย์บริการนักท่องเที่ยว) ไปทางทิศตะวันตกตัดแนวทางรถไฟเข้าสู่เขตบ้านห้วยหลุด หมู่ที่ ๓ ตำบลทะเลทรัพย์ จนถึงบริเวณสามแยกทางหลวงแผ่นดิน หมายเลข ๓๒๐๑ (ปะทิว-ท่าแซะ) บรรจบกับถนนเทศบาล ๑ ไปทางทิศใต้ตามแนวถนนเทศบาล ๑ ฝั่งตะวันตก จนถึงห้วยโรงสูบ ไปทางทิศตะวันออกเฉียงเหนือจนถึงผ่านหลักเขตที่ ๖ ไปทางทิศเหนือคั่นแนวถนนทางหลวงแผ่นดิน หมายเลข ๓๒๐๑ สิ้นสุดที่จุดเริ่มต้น</p>

## ๒. เทศบาลตำบลปะทิว อำเภอปะทิว รูปแบบที่ ๒

เขตเลือกตั้งที่	จำนวนสมาชิก	ท้องที่ที่ประกอบเป็นเขตเลือกตั้ง
๑	๒	<p>ท้องที่ที่มีแนวเขตเริ่มต้นจาก บ้านห้วยหลุด หมู่ที่ ๓ ตำบลทะเลทรัพย์ บริเวณสามแยกทางหลวงแผ่นดิน หมายเลข ๓๒๐๑ (ปะทิว-ท่าแซะ) บรรจบกับถนนเทศบาล ๑ ไปทางทิศตะวันออกตัดแนวทางรถไฟเข้าสู่เขต บ้านบางสน หมู่ที่ ๗ ตำบลบางสน ไปตามถนนเจริญรัฐฝั่งถนนด้านทิศใต้ จนถึงสี่แยกเจริญรัฐ (ศูนย์บริการนักท่องเที่ยว) ไปทางทิศใต้ตามถนนทางหลวงแผ่นดิน หมายเลข ๓๒๐๑ ฝั่งถนนทิศตะวันตกจนถึงสี่แยกที่ถนนเทศบาล ๑๑, ถนนเทศบาล ๙ บรรจบกัน ไปทางทิศตะวันออกเฉียงเหนือ ตามแนวถนนเทศบาล ๙ ฝั่งถนนด้านทิศใต้ จนถึงหลักเขตที่ ๓ ไปทางทิศใต้จนถึงหลักเขตที่ ๔ ไปทางทิศตะวันตกจนถึงหลักเขตที่ ๕ ไปทางทิศตะวันตกเฉียงเหนือตามแนวห้วยโรงสูบตัดแนวทางรถไฟเข้าสู่เขต บ้านห้วยหลุด หมู่ที่ ๓ ตำบลทะเลทรัพย์ ไปทางทิศเหนือตามแนวถนนเทศบาล ๑ ฝั่งถนนด้านทิศตะวันออกไปสิ้นสุดที่จุดเริ่มต้น</p>
๒	๒	<p>ท้องที่ที่มีแนวเขตเริ่มต้นจาก บ้านห้วยหลุด หมู่ที่ ๓ ตำบลทะเลทรัพย์ หลักเขตที่ ๑ ไปทางทิศตะวันออก ตามแนวห้วยอ้ายแพะตัดแนวทางรถไฟ เข้าสู่เขต บ้านบางสน หมู่ที่ ๗ ตำบลบางสน จนถึงหลักเขตที่ ๒ ไปทางทิศใต้ตามแนวคลองบางสนผ่านหลักเขตที่ ๓ ไปทางทิศตะวันตกเฉียงใต้ ตามแนวถนนเทศบาล ๙ ฝั่งถนนด้านทิศเหนือจนถึงสี่แยกที่ถนนเทศบาล ๙, ถนนเทศบาล ๑๑ บรรจบกัน ไปทางทิศเหนือตามถนนทางหลวงแผ่นดิน หมายเลข ๓๒๐๑ ฝั่งถนนด้านทิศตะวันออก จนถึงสี่แยกเจริญรัฐ (ศูนย์บริการนักท่องเที่ยว) ไปทางทิศตะวันตกตามแนวถนนเจริญรัฐฝั่งถนนด้านทิศเหนือ ตัดแนวทางรถไฟเข้าสู่เขตบ้านห้วยหลุด หมู่ที่ ๓ ตำบลทะเลทรัพย์ จนถึงบริเวณสามแยกทางหลวงแผ่นดิน หมายเลข ๓๒๐๑ (ปะทิว-ท่าแซะ) บรรจบกับถนนเทศบาล ๑ ไปทางทิศใต้ตามแนวถนนเทศบาล ๑ ฝั่งตะวันตก จนถึงห้วยโรงสูบ ไปทางทิศตะวันตกเฉียงเหนือจนถึงผ่านหลักเขตที่ ๒ ไปทางทิศเหนือตัดแนวถนนทางหลวงแผ่นดิน หมายเลข ๓๒๐๑ ไปสิ้นสุดที่จุดเริ่มต้น</p>

๓. เทศบาลตำบลปะทิว อำเภอปะทิว รูปแบบที่ ๓

เขตเลือกตั้งที่	จำนวนสมาชิก	ท้องที่ที่ประกอบเป็นเขตเลือกตั้ง
๑	๖	ท้องที่ที่มีแนวเขตเริ่มต้นจาก บ้านบางสน หมู่ที่ ๗ ตำบลบางสน บริเวณสี่แยกที่ถนนเจริญรัฐบรรจบกับถนนเทศบาล ๕ และถนนเทศบาล ๖ ไปทางทิศตะวันออกตามแนวถนนเจริญรัฐทั้งสองฝั่งถนนจนถึงสี่แยกเจริญรัฐ (ศูนย์บริการนักท่องเที่ยว) ไปทางทิศใต้ตามถนนทางหลวงแผ่นดินหมายเลข ๓๒๐๑ ฝั่งถนนด้านทิศตะวันตกจนถึงสี่แยกที่ถนนเทศบาล ๑๑, ถนนเทศบาล ๔ บรรจบกัน ไปทางทิศตะวันออกเฉียงเหนือตามแนวถนนเทศบาล ๔ ฝั่งถนนด้านทิศใต้ จนถึงหลักเขตที่ ๓ ไปทางทิศใต้จนถึงหลักเขตที่ ๔ ไปทางทิศตะวันตกจนถึงหลักเขตที่ ๕ ไปทางทิศตะวันตกเฉียงเหนือตามแนวห้วยโรงสูบบรรจบกับแนวทางรถไฟ ไปทางทิศเหนือจนถึงถนนเทศบาล ๖ ไปสิ้นสุดที่จุดเริ่มต้น
๒	๖	ท้องที่ที่มีแนวเขตเริ่มต้นจาก บ้านห้วยหลุด หมู่ที่ ๓ ตำบลทะเลทรัพย์ หลักเขตที่ ๑ ไปทางทิศตะวันออก ตามแนวห้วยอ้ายแพะตัดแนวทางรถไฟ เข้าสู่เขต บ้านบางสน หมู่ที่ ๗ ตำบลบางสน จนถึงหลักเขตที่ ๒ ไปทางทิศใต้ตามแนวคลองบางสนผ่านหลักเขตที่ ๓ ไปทางทิศตะวันตกเฉียงใต้ตามแนวถนนเทศบาล ๔ ฝั่งถนนด้านทิศเหนือจนถึงสี่แยกที่ถนนเทศบาล ๔, ถนนเทศบาล ๑๑ บรรจบกัน ไปทางทิศเหนือตามถนนทางหลวงแผ่นดินหมายเลข ๓๒๐๑ ฝั่งถนนด้านทิศตะวันออก จนถึงสี่แยกเจริญรัฐ (ศูนย์บริการนักท่องเที่ยว) ไปทางทิศตะวันตก บริเวณสี่แยกที่ถนนเจริญรัฐบรรจบกับถนนเทศบาล ๕ และถนนเทศบาล ๖ ไปทางทิศใต้ ตามแนวถนนเทศบาล ๖ ขนานกับทางรถไฟจนถึงห้วยโรงสูบ ไปทางทิศตะวันตกเฉียงเหนือจนถึงผ่านหลักเขตที่ ๖ ไปทางทิศเหนือตัดแนวถนนทางหลวงแผ่นดินหมายเลข ๓๒๐๑ ไปสิ้นสุดที่จุดเริ่มต้น

ร้อยตำรวจเอกหญิง

(ธำปณีย์ มหาพรธารอรุณใหม่)

ผู้อำนวยการการเลือกตั้งประจำจังหวัดชุมพร

## แบบรับฟังความคิดเห็นและข้อเสนอแนะของประชาชนต่อการแบ่งเขตเลือกตั้ง

กรุณาทำเครื่องหมาย ✓ ในช่อง  สมาชิกสภาเทศบาลเมืองชุมพร  
 สมาชิกสภาเทศบาลเมืองหลังสวน  
 สมาชิกสภาเทศบาลตำบล.....

เขียนที่ .....

วันที่ ..... เดือนกุมภาพันธ์ พ.ศ. ๒๕๖๓

ข้าพเจ้า (นาย/นาง/นางสาว) .....นามสกุล.....  
อายุ..... ปี อาชีพ.....  
ที่อยู่ตามทะเบียนบ้าน เลขที่..... หมู่ที่..... ถนน.....  
ตรอก/ซอย..... ตำบล/เทศบาล..... อำเภอ.....  
จังหวัด..... รหัสไปรษณีย์..... หมายเลขโทรศัพท์.....

ข้าพเจ้าขอแสดงความเห็นดังนี้

๑. รูปแบบที่มีความเหมาะสม คือ รูปแบบที่.....
๒. เหตุผลประกอบ/สนับสนุน .....

ข้อเสนอแนะ (อื่น ๆ) .....

(ลงชื่อ)

ผู้แสดงความคิดเห็น

(.....)

หมายเหตุ กรุณาส่งความคิดเห็นหรือข้อเสนอแนะไปยังสำนักงานคณะกรรมการการเลือกตั้งประจำ  
จังหวัดชุมพร ศาลากลางจังหวัดชุมพร ชั้น ๔ ถนนไตรรัตน์ ตำบลนาชะอัง อำเภอเมืองชุมพร  
จังหวัดชุมพร ๘๖๐๐๐ หรือทางโทรสารหมายเลข ๐ ๗๗๕๐ ๖๑๕๐ และ ๐ ๗๗๕๐ ๖๓๘๐  
ภายในวันที่ ๒๖ เดือนกุมภาพันธ์ ๒๕๖๓



# แผนที่แสดงการแบ่งเขตการเลือกตั้ง

## สมาชิกสภาเทศบาลตำบลปะทิว

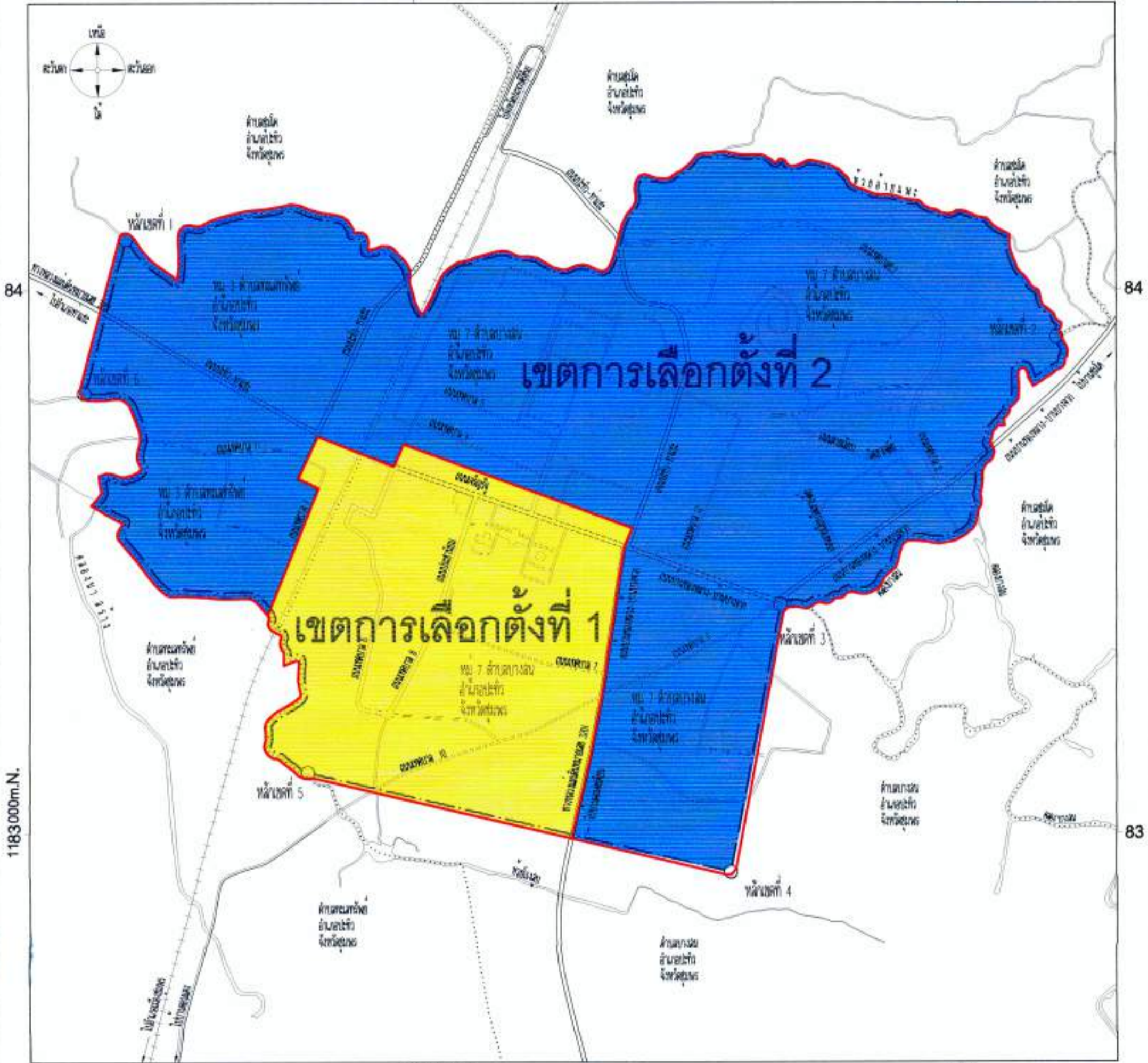
### รูปแบบที่ 1

มาตราส่วน 1:7,500



35

36



84

84

1183,000m.N.

83

535000m.E.

36

- เครื่องหมาย
- เขตเลือกตั้ง
  - ถนน
  - คลอง
  - แม่น้ำ คลอง ห้วย



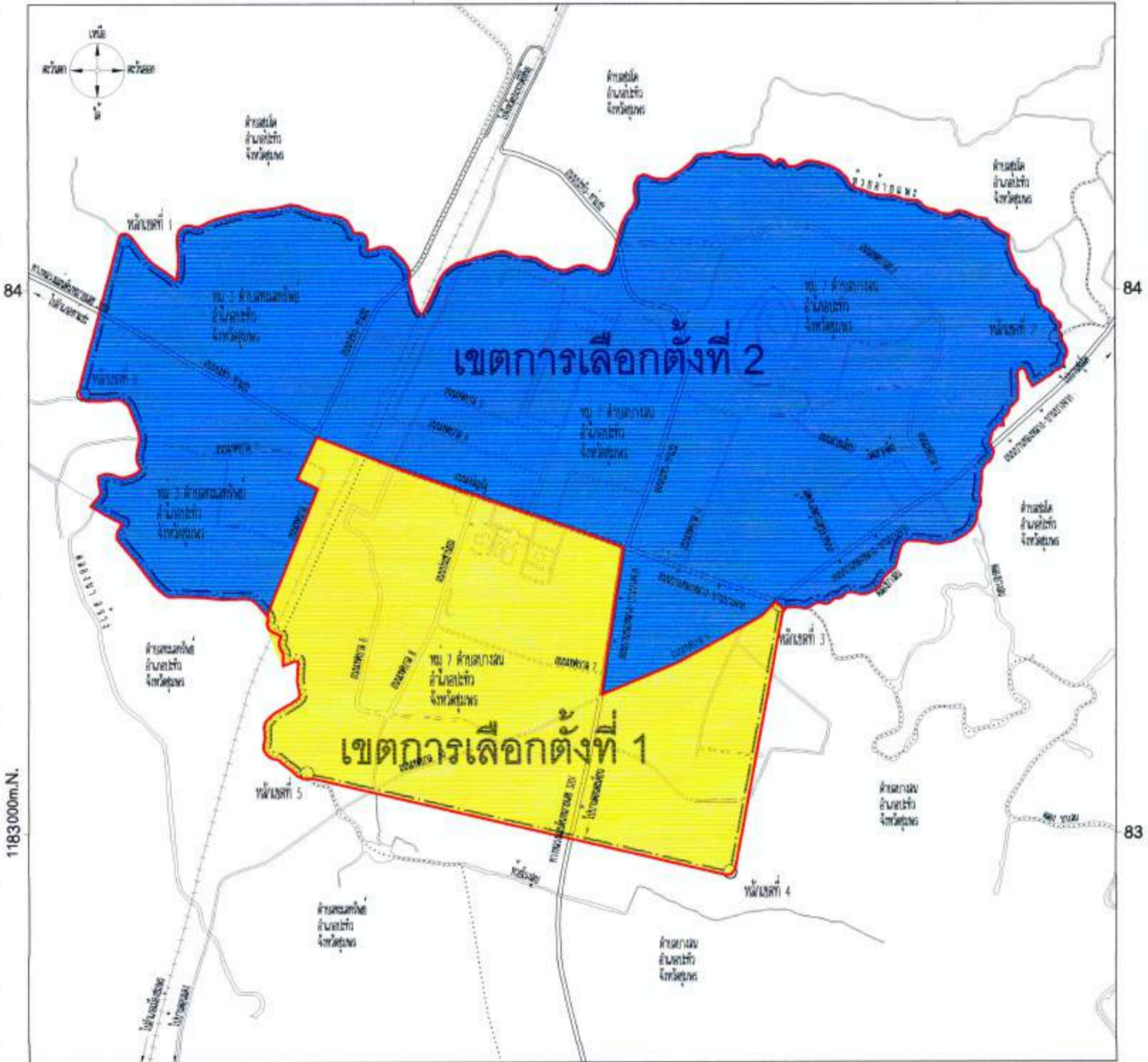
แผนที่แสดงการแบ่งเขตการเลือกตั้ง  
สมาชิกสภาเทศบาลตำบลปะเทือก  
รูปแบบที่ 2

มาตราส่วน 1:7,500



35

36



เครื่องหมาย

- เขตเลือกตั้ง
- เขตเทศบาล
- เขตตำบล
- ถนน
- ขากรณี
- รางรถไฟ
- แม่น้ำ คลอง หรือ



# แผนที่แสดงการแบ่งเขตการเลือกตั้ง

## ฉะเชิงเทราเทศบาลตำบลปะทิว

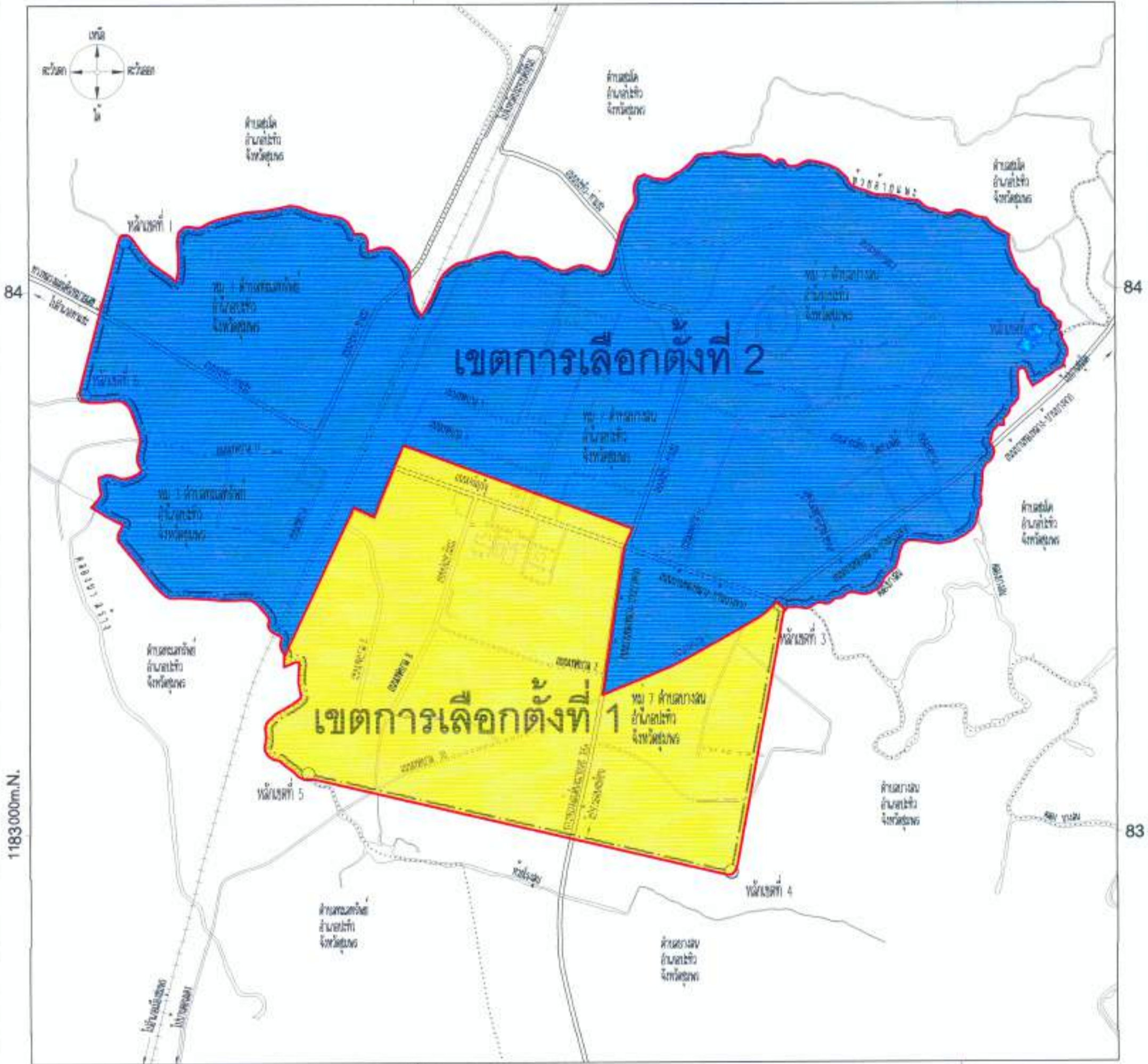
### รูปแบบที่ 3

มาตราส่วน 1:7,500



35

36



1183000m.N.

535000m.E.

#### เครื่องหมาย

- เขตเลือกตั้ง
- เขตตำบล
- เขตอำเภอ
- ถนน
- ทางรถไฟ
- คลอง
- แม่น้ำ คลอง ใหญ่